

**СЛУЖБА ПО ГОСУДАРСТВЕННОЙ ОХРАНЕ
ОБЪЕКТОВ КУЛЬТУРНОГО НАСЛЕДИЯ
Красноярского края**

П Р И К А З

21.11.2016

№ 734

г. Красноярск

Об утверждении границ и режима использования территорий
объектов культурного наследия

На основании пункта 4 статьи 9.2, подпункта 10 пункта 2 статьи 33 Федерального закона от 25.06.2002 № 73-ФЗ «Об объектах культурного наследия (памятниках истории и культуры) народов Российской Федерации», пункта «п» статьи 6 Закона Красноярского края от 23.04.2009 № 8-3166 «Об объектах культурного наследия (памятниках истории и культуры) народов Российской Федерации, расположенных на территории Красноярского края», пункта 3.12 Положения о службе по государственной охране объектов культурного наследия Красноярского края, утвержденного постановлением Правительства Красноярского края от 01.04.2015 № 152-п, ПРИКАЗЫВАЮ:

1. Утвердить:

границы территорий объектов культурного наследия регионального значения, расположенных в г. Норильске Красноярского края, согласно приложению № 1;

режим использования территорий объектов культурного наследия регионального значения, расположенных в г. Норильске Красноярского края, согласно приложению № 2.

2. Контроль за выполнением приказа возложить на заместителя руководителя – начальника отдела государственного надзора, учета и использования объектов культурного наследия В.Г. Буторина.

3. Опубликовать приказ на «Официальном интернет-портале правовой информации Красноярского края» (www.zakon.krskstate.ru).

4. Приказ вступает в силу с момента подписания.

Руководитель службы



С.Г. Перегудов

Приложение № 1
к приказу службы
по государственной охране
объектов культурного наследия
Красноярского края
от 21.11.2016 № 434

Границы территорий объектов культурного наследия регионального значения, расположенных на территории г. Норильска Красноярского края

1. «Ансамбль застройки центра, 1940–1960 гг.:
- дом жилой (с башней) на Октябрьской площади, 1951 г.;
 - дом жилой, 1951 г.;
 - дом жилой (с башней) на Октябрьской площади, 1947 г.;
 - дом жилой, 1951 г.;
 - дом жилой, 1948 г.;
 - дом жилой с центральным универмагом на Гвардейской площади, 1951 г.;
 - дом жилой, 1948 г.;
 - дом жилой с кинотеатром «Родина», 1954 г.;
 - дом промышленности (восточный корпус), 1958 г.;
 - дом промышленности, 1958 г.;
 - дворец культуры комбината, 1952 г., 1965 г.;
 - дом жилой с гастрономом № 1 на Гвардейской площади, 1952 г.;
 - дом жилой с кинотеатром «Победа», 1956 г.;
 - дом жилой с рестораном «Таймыр», 1954 г.;
 - дом жилой с магазинами, 1957 г.;
 - кинотеатр им. В.И. Ленина, 1960 г.;
 - дом жилой с магазинами, 1956 г.;
 - дом жилой с рестораном «Лама», 1954 г.;
 - дом жилой с магазинами, 1957 г.;
 - дом жилой с учреждениями, 1957 г.;
 - дом жилой с магазинами, 1960 г.;
 - дом жилой с учреждениями, 1957 г.»
- (Ленинский пр., 1, ул. 50 лет Октября, 1, Ленинский пр., 2, Ленинский пр., 3, ул. Севастопольская, 2, Ленинский пр., 5, ул. Севастопольская, 1, Ленинский пр., 7, Ленинский пр., 8, пл. Гвардейская, 2, Ленинский пр., 9, Ленинский пр., 10, Ленинский пр., 11, Ленинский пр., 12, Ленинский пр., 13, Ленинский пр., 14, Ленинский пр., 15, Ленинский пр., 16, Ленинский пр., 17, Ленинский пр., 18, Ленинский пр., 20, Ленинский пр., 22)

Ленинский пр., 2

Северо-восточная граница от поворотной точки 1 до поворотной точки 2 идет в юго-восточном направлении, от поворотной точки 2 до поворотной точки 3 идет в юго-западном направлении, от поворотной

точки 3 до поворотной точки 4 идет в юго-восточном направлении, от поворотной точки 4 до поворотной точки 5 идет в юго-западном направлении, от поворотной точки 5 до поворотной точки 6 идет в юго-восточном направлении, от поворотной точки 6 до поворотной точки 7 идет в северо-восточном направлении, от поворотной точки 7 до поворотной точки 8 идет в юго-восточном направлении, протяженность границы – 259,21 м.

Юго-восточная граница от поворотной точки 8 до поворотной точки 9 идет в юго-западном направлении, протяженность границы – 69,13 м.

Юго-западная граница от поворотной точки 9 до поворотной точки 10 идет в северо-западном направлении, от поворотной точки 10 до поворотной точки 11 идет в северо-восточном направлении, от поворотной точки 11 до поворотной точки 12 идет в северо-западном направлении, от поворотной точки 12 до поворотной точки 13 идет в юго-западном направлении, от поворотной точки 13 до поворотной точки 14 идет в северо-западном направлении, протяженность границы – 185,67 м.

Северо-западная граница от поворотной точки 14 до поворотной точки 1 идет в северо-восточном направлении, замыкая контур, протяженность границы – 54,15 м.

Ленинский пр., 1, ул. 50 лет Октября, 1

Северо-восточная граница от поворотной точки 15 до поворотной точки 16 идет в юго-восточном направлении, от поворотной точки 16 до поворотной точки 17 идет в юго-западном направлении, от поворотной точки 17 до поворотной точки 18 идет в юго-восточном направлении, от поворотной точки 18 до поворотной точки 19 идет в северо-восточном направлении, от поворотной точки 19 до поворотной точки 20 идет в юго-восточном направлении, от поворотной точки 20 до поворотной точки 21 идет в северо-восточном направлении, от поворотной точки 21 до поворотной точки 22 идет в юго-восточном направлении, протяженность границы – 219,69 м.

Юго-восточная граница от поворотной точки 22 до поворотной точки 23 идет в юго-западном направлении, протяженность границы – 57,92 м.

Юго-западная граница от поворотной точки 23 до поворотной точки 24 идет в северо-западном направлении, от поворотной точки 24 до поворотной точки 25 идет в северо-восточном направлении, от поворотной точки 25 до поворотной точки 26 идет в северо-западном направлении, от поворотной точки 26 до поворотной точки 27 идет в юго-западном направлении, от поворотной точки 27 до поворотной точки 28 идет в северо-западном направлении, протяженность границы – 190,30 м.

Северо-западная граница от поворотной точки 28 до поворотной точки 15 идет в северо-восточном направлении, замыкая контур, протяженность границы – 31,33 м.

Ленинский пр., 3

Северо-восточная граница от поворотной точки 29 до поворотной точки 30 идет в юго-восточном направлении, протяженность границы – 22,03 м.

Юго-восточная граница от поворотной точки 30 до поворотной точки 31 идет в юго-западном направлении, от поворотной точки 31 до поворотной точки 32 идет в северо-западном направлении, от поворотной точки 32 до поворотной точки 33 идет в юго-западном направлении, от поворотной точки 33 до поворотной точки 34 идет в юго-восточном направлении, от поворотной точки 34 до поворотной точки 35 идет в юго-западном направлении, протяженность границы – 119,98 м.

Юго-западная граница от поворотной точки 35 до поворотной точки 36 идет в северо-западном направлении, протяженность границы – 22,57 м.

Северо-западная граница от поворотной точки 36 до поворотной точки 37 идет в северо-восточном направлении, от поворотной точки 37 до поворотной точки 38 идет в северо-западном направлении, от поворотной точки 38 до поворотной точки 39 идет в северо-восточном направлении, от поворотной точки 39 до поворотной точки 40 идет в юго-восточном направлении, от поворотной точки 40 до поворотной точки 29 идет в северо-восточном направлении, замыкая контур, протяженность границы – 121,85 м.

ул. Севастопольская, 2

Северо-восточная граница от поворотной точки 41 до поворотной точки 42 идет в юго-восточном направлении, протяженность границы – 54,94 м.

Юго-восточная граница от поворотной точки 42 до поворотной точки 43 идет в юго-западном направлении, протяженность границы – 20,71 м.

Юго-западная граница от поворотной точки 43 до поворотной точки 44 идет в северо-западном направлении, от поворотной точки 44 до поворотной точки 45 идет в юго-западном направлении, от поворотной точки 45 до поворотной точки 46 идет в северо-западном направлении, протяженность границы – 82,68 м.

Северо-западная граница от поворотной точки 46 до поворотной точки 47 идет в северо-восточном направлении, от поворотной точки 47 до поворотной точки 48 идет в юго-восточном направлении, от поворотной точки 48 до поворотной точки 41 идет в северо-восточном направлении, замыкая контур, протяженность границы – 48,92 м.

ул. Севастопольская, 1

Северо-восточная граница от поворотной точки 49 до поворотной точки 50 идет в юго-восточном направлении, от поворотной точки 50

до поворотной точки 51 идет в юго-западном направлении, от поворотной точки 51 до поворотной точки 52 идет в юго-восточном направлении, протяженность границы – 80,25 м.

Юго-восточная граница от поворотной точки 52 до поворотной точки 53 идет в юго-западном направлении, протяженность границы – 22,87 м.

Юго-западная граница от поворотной точки 53 до поворотной точки 54 идет в северо-западном направлении, протяженность границы – 53,81 м.

Северо-западная граница от поворотной точки 54 до поворотной точки 55 идет в северо-восточном направлении, от поворотной точки 55 до поворотной точки 56 идет в северо-западном направлении, от поворотной точки 56 до поворотной точки 49 идет в северо-восточном направлении, замыкая контур, протяженность границы – 50,12 м.

Ленинский пр., 8, пл. Гвардейская, 2

Северо-восточная граница от поворотной точки 57 до поворотной точки 58 идет в юго-восточном направлении, протяженность границы – 33,47 м.

Юго-восточная граница от поворотной точки 58 до поворотной точки 59 идет в юго-западном направлении, от поворотной точки 59 до поворотной точки 60 идет в северо-западном направлении, от поворотной точки 60 до поворотной точки 74, имея перегибы в поворотных точках 61–73, идет в юго-западном направлении, от поворотной точки 74 до поворотной точки 75 идет в юго-восточном направлении, от поворотной точки 75 до поворотной точки 76 идет в юго-западном направлении, протяженность границы – 175,94 м.

Юго-западная граница от поворотной точки 76 до поворотной точки 79, имея перегибы в поворотных точках 77 и 78, идет в северо-западном направлении, протяженность границы – 31,66 м.

Северо-западная граница от поворотной точки 79 до поворотной точки 57, имея перегиб в поворотной точке 80, идет в северо-восточном направлении, замыкая контур, протяженность границы – 127,82 м.

Ленинский пр., 5

Северо-западная граница от поворотной точки 81 до поворотной точки 82 идет в северо-восточном направлении, протяженность границы – 22,83 м.

Северо-восточная граница от поворотной точки 82 до поворотной точки 83 идет в юго-восточном направлении, от поворотной точки 83 до поворотной точки 85, имея перегиб в поворотной точке 84, идет в юго-западном направлении, от поворотной точки 85 до поворотной точки 87, имея перегиб в поворотной точке 86, идет в юго-восточном направлении,

от поворотной точки 87 до поворотной точки 88 идет в юго-западном направлении, протяженность границы – 173,92 м.

Юго-восточная граница от поворотной точки 88 до поворотной точки 89 идет в северо-западном направлении, протяженность границы – 20,91 м.

Юго-западная граница от поворотной точки 89 до поворотной точки 90 идет в северо-восточном направлении, от поворотной точки 90 до поворотной точки 91 идет в северо-западном направлении, от поворотной точки 91 до поворотной точки 92 идет в северо-восточном направлении, от поворотной точки 92 до поворотной точки 81 идет в северо-западном направлении, замыкая контур, протяженность границы – 172,67 м.

Ленинский пр., 10

Северо-западная граница от поворотной точки 93 до поворотной точки 94 идет в северо-восточном направлении, протяженность границы – 21,24 м.

Северо-восточная граница от поворотной точки 94 до поворотной точки 103, имея перегибы в поворотных точках 95–102, идет в юго-восточном направлении, протяженность границы – 117,30 м.

Юго-восточная граница от поворотной точки 103 до поворотной точки 104 идет в юго-западном направлении, протяженность границы – 22,45 м.

Юго-западная граница от поворотной точки 104 до поворотной точки 108, имея перегибы в поворотных точках 105–107, идет в северо-западном направлении, от поворотной точки 108 до поворотной точки 109 идет в юго-западном направлении, от поворотной точки 109 до 93 идет в северо-западном направлении, замыкая контур, протяженность границы – 141,88 м.

Ленинский пр., 7

Северо-западная граница от поворотной точки 110 до поворотной точки 111 идет в северо-восточном направлении, протяженность границы – 56,07 м.

Северо-восточная граница от поворотной точки 111 до поворотной точки 112 идет в юго-западном направлении, протяженность границы – 97,0 м.

Юго-восточная граница от поворотной точки 112 до поворотной точки 113 идет в юго-западном направлении, протяженность границы – 54,66 м.

Юго-западная граница от поворотной точки 113 до поворотной точки 114 идет в северо-западном направлении, от поворотной точки 114 до поворотной точки 119, имея перегибы в поворотных точках 115–118, идет в северо-восточном направлении, от поворотной точки 119 до поворотной

точки 120 идет в северо-западном направлении, от поворотной точки 120 до поворотной точки 121 идет в юго-западном направлении, от поворотной точки 121 до поворотной точки 110 идет в северо-западном направлении, замыкая контур, протяженность границы – 174,82 м.

Ленинский пр., 12

Северо-западная граница от поворотной точки 122 до поворотной точки 123 идет в северо-восточном направлении, протяженность границы – 63,04 м.

Северо-восточная граница от поворотной точки 123 до поворотной точки 124 идет в юго-восточном направлении, от поворотной точки 124 до поворотной точки 125 идет в юго-западном направлении, от поворотной точки 125 до поворотной точки 126 идет в юго-восточном направлении, от поворотной точки 126 до поворотной точки 127 идет в северо-восточном направлении, от поворотной точки 127 до поворотной точки 128 идет в юго-восточном направлении, протяженность границы – 187,46 м.

Юго-восточная граница от поворотной точки 128 до поворотной точки 129 идет в юго-западном направлении, протяженность границы – 70,60 м.

Юго-западная граница от поворотной точки 129 до поворотной точки 122 идет в северо-западном направлении, замыкая контур, протяженность границы – 101,54 м.

Ленинский пр., 14

Северо-западная граница от поворотной точки 130 до поворотной точки 131 идет в северо-восточном направлении, протяженность границы – 74,45 м.

Северо-восточная граница от поворотной точки 131 до поворотной точки 132 идет в юго-восточном направлении, от поворотной точки 132 до поворотной точки 133 идет в юго-западном направлении, от поворотной точки 133 до поворотной точки 134 идет в юго-восточном направлении, от поворотной точки 134 до поворотной точки 135 идет в северо-восточном направлении, от поворотной точки 135 до поворотной точки 136 идет в юго-восточном направлении, протяженность границы – 114,89 м.

Юго-восточная граница от поворотной точки 136 до поворотной точки 137 идет в юго-западном направлении, протяженность границы – 73,49 м.

Юго-западная граница от поворотной точки 137 до поворотной точки 130 идет в северо-западном направлении, замыкая контур, протяженность границы – 89,63 м.

Ленинский пр., 9

Северо-западная граница от поворотной точки 138 до поворотной точки 140, имея перегиб в поворотной точке 139, идет в северо-восточном направлении, протяженность границы – 87,38 м.

Северо-восточная граница от поворотной точки 140 до поворотной точки 141 идет в юго-восточном направлении, протяженность границы – 40,42 м.

Юго-восточная граница от поворотной точки 141 до поворотной точки 143, имея перегиб в поворотной точке 142, идет в юго-западном направлении, протяженность границы – 87,81 м.

Юго-западная граница от поворотной точки 143 до поворотной точки 138 идет в северо-западном направлении, замыкая контур, протяженность границы – 47,81 м.

Ленинский пр., 11, Ленинский пр., 13

Северо-западная граница от поворотной точки 144 до поворотной точки 145 идет в северо-восточном направлении, от поворотной точки 145 до поворотной точки 146 идет в юго-восточном направлении, от поворотной точки 146 до поворотной точки 147 идет в северо-восточном направлении, протяженность границы – 99,89 м.

Северо-восточная граница от поворотной точки 147 до поворотной точки 148 идет в юго-восточном направлении, от поворотной точки 148 до поворотной точки 149 идет в юго-западном направлении, от поворотной точки 149 до поворотной точки 150 идет в юго-восточном направлении, от поворотной точки 150 до поворотной точки 151 идет в северо-восточном направлении, от поворотной точки 151 до поворотной точки 152 идет в юго-восточном направлении, протяженность границы – 327,70 м.

Юго-восточная граница от поворотной точки 152 до поворотной точки 153 идет в юго-западном направлении, протяженность границы – 53,53 м.

Юго-западная граница от поворотной точки 153 до поворотной точки 154 идет в северо-западном направлении, от поворотной точки 154 до поворотной точки 155 идет в северо-восточном направлении, от поворотной точки 155 до поворотной точки 156 идет в северо-западном направлении, от поворотной точки 156 до поворотной точки 157 идет в юго-западном направлении, от поворотной точки 157 до поворотной точки 158 идет в северо-западном направлении, от поворотной точки 158 до поворотной точки 159 идет в юго-западном направлении, от поворотной точки 159 до поворотной точки 160 идет в северо-западном направлении, от поворотной точки 160 до поворотной точки 161 идет в северо-восточном направлении, от поворотной точки 161 до поворотной точки 162 идет в северо-западном направлении, от поворотной точки 162 до поворотной точки 163 идет в северо-восточном

направлении, от поворотной точки 163 до поворотной точки 164 идет в северо-западном направлении, от поворотной точки 164 до поворотной точки 165 идет в юго-западном направлении, от поворотной точки 165 до поворотной точки 166 идет в юго-восточном направлении, от поворотной точки 166 до поворотной точки 167 идет в юго-западном направлении, от поворотной точки 167 до поворотной точки 144 идет в северо-западном направлении, замыкая контур, протяженность границы – 487,63 м.

Ленинский пр., 16

Северо-западная граница от поворотной точки 168 до поворотной точки 169 идет в северо-восточном направлении, протяженность границы – 69,03 м.

Северо-восточная граница от поворотной точки 169 до поворотной точки 170 идет в юго-восточном направлении, от поворотной точки 170 до поворотной точки 171 идет в юго-западном направлении, от поворотной точки 171 до поворотной точки 172 идет в юго-восточном направлении, от поворотной точки 172 до поворотной точки 173 идет в северо-восточном направлении, от поворотной точки 173 до поворотной точки 174 идет в юго-восточном направлении, протяженность границы – 188,07 м.

Юго-восточная граница от поворотной точки 174 до поворотной точки 175 идет в юго-западном направлении, от поворотной точки 175 до поворотной точки 176 идет в северо-западном направлении, от поворотной точки 176 до поворотной точки 177 идет в юго-западном направлении, протяженность границы – 69,13 м.

Юго-западная граница от поворотной точки 177 до поворотной точки 168 идет в северо-западном направлении, замыкая контур, протяженность границы – 95,13 м.

Ленинский пр., 18

Северо-западная граница от поворотной точки 178 до поворотной точки 179 идет в северо-восточном направлении, протяженность границы – 28,74 м.

Северо-восточная граница от поворотной точки 179 до поворотной точки 180 идет в юго-восточном направлении, от поворотной точки 180 до поворотной точки 181 идет в юго-западном направлении, от поворотной точки 181 до поворотной точки 186, имея перегибы в поворотных точках 182–185, идет в юго-восточном направлении, от поворотной точки 186 до поворотной точки 187 идет в северо-восточном направлении, от поворотной точки 187 до поворотной точки 188 идет в юго-восточном направлении, протяженность границы – 118,68 м.

Юго-восточная граница от поворотной точки 188 до поворотной точки 189 идет в юго-западном направлении, протяженность границы – 28,13 м.

Юго-западная граница от поворотной точки 189 до поворотной точки 178 идет в северо-западном направлении, замыкая контур, протяженность границы – 95,93 м.

Ленинский пр., 20

Северо-западная граница от поворотной точки 190 до поворотной точки 191 идет в северо-восточном направлении, протяженность границы – 19,80 м.

Северо-восточная граница от поворотной точки 191 до поворотной точки 192 идет в юго-восточном направлении, протяженность границы – 58,50 м.

Юго-восточная граница от поворотной точки 192 до поворотной точки 193 идет в юго-западном направлении, протяженность границы – 19,28 м.

Юго-западная граница от поворотной точки 193 до поворотной точки 190 идет в северо-западном направлении, замыкая контур, протяженность границы – 58,09 м.

Ленинский пр., 15

Северо-западная граница от поворотной точки 194 до поворотной точки 195 идет в северо-восточном направлении, протяженность границы – 19,46 м.

Северо-восточная граница от поворотной точки 195 до поворотной точки 196 идет в юго-восточном направлении, протяженность границы – 51,73 м.

Юго-восточная граница от поворотной точки 196 до поворотной точки 197 идет в юго-западном направлении, протяженность границы – 20,27 м.

Юго-западная граница от поворотной точки 197 до поворотной точки 194 идет в северо-западном направлении, замыкая контур, протяженность границы – 52,23 м.

Ленинский пр., 22

Северо-западная граница от поворотной точки 198 до поворотной точки 199 идет в северо-восточном направлении, протяженность границы – 28,53 м.

Северо-восточная граница от поворотной точки 199 до поворотной точки 200 идет в юго-восточном направлении, от поворотной точки 200

до поворотной точки 201 идет в юго-западном направлении, от поворотной точки 201 до поворотной точки 206, имея перегибы в поворотных точках 202–205, идет в юго-восточном направлении, от поворотной точки 206 до поворотной точки 207 идет в северо-восточном направлении, от поворотной точки 207 до поворотной точки 208 идет в юго-восточном направлении, протяженность границы – 118,30 м.

Юго-восточная граница от поворотной точки 208 до поворотной точки 209 идет в юго-западном направлении, протяженность границы – 29,67 м.

Юго-западная граница от поворотной точки 209 до поворотной точки 198 идет в северо-западном направлении, замыкая контур, протяженность границы – 95,84 м.

Ленинский пр., 17

Северо-западная граница от поворотной точки 210 до поворотной точки 211 идет в северо-восточном направлении, протяженность границы – 96,13 м.

Северо-восточная граница от поворотной точки 211 до поворотной точки 212 идет в юго-восточном направлении, протяженность границы – 96,10 м.

Юго-восточная граница от поворотной точки 212 до поворотной точки 213 идет в юго-западном направлении, от поворотной точки 213 до поворотной точки 214 идет в юго-восточном направлении, от поворотной точки 214 до поворотной точки 215 идет в юго-западном направлении, протяженность границы – 95,85 м.

Юго-западная граница от поворотной точки 215 до поворотной точки 216 идет в северо-западном направлении, от поворотной точки 216 до поворотной точки 217 идет в северо-восточном направлении, от поворотной точки 217 до поворотной точки 218 идет в северо-западном направлении, от поворотной точки 218 до поворотной точки 219 идет в юго-западном направлении, от поворотной точки 219 до поворотной точки 220 идет в северо-западном направлении, от поворотной точки 220 до поворотной точки 221 идет в северо-восточном направлении, от поворотной точки 221 до поворотной точки 222 идет в юго-восточном направлении, от поворотной точки 222 до поворотной точки 223 идет в северо-восточном направлении, от поворотной точки 223 до поворотной точки 224 идет в северо-западном направлении, от поворотной точки 224 до поворотной точки 225 идет в юго-западном направлении, от поворотной точки 225 до поворотной точки 210 идет в северо-западном направлении, замыкая контур, протяженность границы – 297,95 м.

Схема границ территории объекта культурного наследия

Площадь территории: 70293 кв. м



Координаты поворотных точек границ территории
(система координат – СК кадастрового округа, зона 2)

Номера точек	Координаты X	Координаты Y
Ленинский пр., 2		
1	2043864.32	152963.59
2	2043860.82	152986.13
3	2043830.90	152980.95
4	2043825.12	153015.35
5	2043771.17	153006.96
6	2043763.89	153052.65
7	2043812.16	153060.03
8	2043808.58	153081.18
9	2043740.34	153070.10
10	2043754.12	152981.04
11	2043809.25	152990.01
12	2043811.96	152974.35
13	2043807.66	152973.56
14	2043810.95	152954.41
Ленинский пр., 1, ул. 50 лет Октября, 1		
15	2043816.90	152796.38
16	2043813.78	152817.42
17	2043803.83	152816.06
18	2043797.40	152861.07
19	2043852.54	152868.65
20	2043847.46	152904.90
21	2043875.53	152909.19
22	2043872.22	152931.21
23	2043814.94	152922.63
24	2043817.86	152902.37
25	2043825.45	152903.34
26	2043827.79	152888.14
27	2043770.51	152879.17
28	2043785.91	152791.70
Ленинский пр., 3		
29	2043993.18	152928.63
30	2043990.29	152950.46
31	2043956.97	152945.43
32	2043957.57	152939.99

33	2043915.63	152933.21
34	2043914.78	152938.01
35	2043881.66	152933.31
36	2043884.85	152910.97
37	2043912.68	152914.86
38	2043913.58	152909.38
39	2043965.94	152917.85
40	2043965.15	152924.64
ул. Севастопольская, 2		
41	2043917.77	152978.94
42	2043908.64	153033.12
43	2043888.25	153029.51
44	2043894.54	152991.21
45	2043872.71	152987.42
46	2043876.08	152965.98
47	2043907.60	152971.56
48	2043906.70	152977.19
ул. Севастопольская, 1		
49	2043982.89	152984.01
50	2043979.56	153004.67
51	2043959.31	153001.94
52	2043953.07	153040.32
53	2043930.47	153036.81
54	2043938.72	152983.63
55	2043948.98	152985.18
56	2043949.69	152979.05
Ленинский пр., 8, пл. Гвардейская, 2		
57	2044098.50	153041.87
58	2044093.00	153074.89
59	2044071.67	153071.60
60	2044075.36	153052.35
61	2044072.16	153048.55
62	2044069.87	153050.65
63	2044061.99	153042.60
64	2044065.09	153040.47
65	2044057.60	153028.31
66	2044051.82	153031.20
67	2044047.93	153022.72
68	2044053.12	153020.22

69	2044051.02	153015.24
70	2044044.64	153014.46
71	2044044.94	153012.50
72	2044024.49	153008.80
73	2044024.20	153011.04
74	2044010.73	153008.57
75	2044009.49	153017.67
76	2043993.51	153015.72
77	2043994.67	153005.66
78	2043992.28	153005.27
79	2043994.88	152986.32
80	2044070.18	152998.89
Ленинский пр., 5		
81	2044149.85	152925.41
82	2044162.09	152944.68
83	2044136.60	152961.19
84	2044119.46	152950.98
85	2044102.50	152947.87
86	2044088.10	152953.31
87	2044073.32	152963.39
88	2044001.15	152951.86
89	2044004.32	152931.19
90	2044062.00	152940.07
91	2044098.43	152924.08
92	2044139.73	152931.26
Ленинский пр., 10		
93	2044186.69	152977.04
94	2044198.39	152994.76
95	2044187.06	153002.97
96	2044184.16	153008.17
97	2044183.97	153027.31
98	2044177.16	153037.98
99	2044170.85	153048.43
100	2044169.69	153054.53
101	2044158.05	153064.71
102	2044142.47	153072.90
103	2044139.93	153086.73
104	2044117.75	153083.27
105	2044122.93	153054.53
106	2044143.25	153046.79
107	2044158.26	153034.71
108	2044161.95	153016.78
109	2044160.73	152995.01

Ленинский пр., 7		
110	2044218.38	152839.36
111	2044249.61	152885.93
112	2044168.60	152939.30
113	2044138.28	152893.82
114	2044154.64	152883.05
115	2044164.22	152897.71
116	2044167.32	152895.92
117	2044174.20	152905.89
118	2044170.99	152908.28
119	2044173.78	152912.07
120	2044222.07	152879.85
121	2044202.13	152850.13
Ленинский пр., 12		
122	2044275.56	152917.78
123	2044310.93	152969.97
124	2044292.51	152982.12
125	2044270.62	152950.54
126	2044222.98	152981.59
127	2044250.15	153019.53
128	2044230.65	153032.49
129	2044191.04	152974.05
Ленинский пр., 14		
130	2044349.45	152864.02
131	2044392.26	152924.93
132	2044380.41	152933.23
133	2044372.37	152922.36
134	2044322.17	152956.22
135	2044328.89	152966.44
136	2044317.12	152974.26
137	2044275.04	152914.01
Ленинский пр., 9		
138	2044242.80	152744.06
139	2044280.29	152798.13
140	2044289.37	152817.70
141	2044256.02	152840.53
142	2044240.46	152825.59
143	2044203.19	152770.83
Ленинский пр., 11, Ленинский пр., 13		
144	2044490.94	152628.85
145	2044505.56	152649.51
146	2044486.66	152662.75
147	2044514.90	152705.82

148	2044434.80	152759.97
149	2044404.48	152714.49
150	2044382.37	152729.28
151	2044412.46	152774.83
152	2044333.47	152827.90
153	2044303.55	152783.52
154	2044320.61	152772.54
155	2044338.86	152800.77
156	2044385.75	152769.45
157	2044357.71	152728.16
158	2044364.99	152722.97
159	2044362.20	152718.38
160	2044401.58	152692.35
161	2044403.99	152696.44
162	2044412.22	152690.61
163	2044438.73	152730.95
164	2044484.13	152701.15
165	2044465.82	152673.87
166	2044446.72	152686.53
167	2044433.27	152667.43
Ленинский пр., 16		
168	2044436.90	152808.34
169	2044476.19	152865.10
170	2044457.22	152878.06
171	2044431.13	152839.09
172	2044383.20	152870.66
173	2044404.86	152904.51
174	2044388.07	152916.45
175	2044357.85	152872.22
176	2044363.19	152869.59
177	2044358.00	152861.50
Ленинский пр., 18		
178	2044536.44	152741.43
179	2044551.58	152765.86
180	2044536.23	152776.73
181	2044531.52	152769.24
182	2044515.25	152779.76
183	2044513.91	152777.65
184	2044500.68	152786.56
185	2044502.18	152788.92
186	2044483.49	152801.06
187	2044488.41	152808.54
188	2044472.50	152819.22

189	2044457.25	152795.58
Ленинский пр., 20		
190	2044590.26	152706.45
191	2044601.26	152722.92
192	2044552.73	152755.58
193	2044542.37	152739.32
Ленинский пр., 15		
194	2044552.26	152655.79
195	2044562.79	152672.16
196	2044520.31	152701.68
197	2044508.91	152684.91
Ленинский пр., 22		
198	2044673.01	152648.60
199	2044689.02	152672.21
200	2044672.58	152683.94
201	2044667.71	152677.13
202	2044649.78	152688.97
203	2044648.32	152686.84
204	2044638.15	152693.64
205	2044639.61	152695.79
206	2044620.11	152708.84
207	2044625.24	152716.54
208	2044610.27	152726.77
209	2044593.59	152702.23
Ленинский пр., 17		
210	2044597.28	152534.47
211	2044650.14	152614.76
212	2044570.35	152668.32
213	2044539.92	152623.14
214	2044521.73	152634.66
215	2044510.44	152618.34
216	2044533.42	152602.90
217	2044536.42	152607.28
218	2044543.80	152602.30
219	2044540.82	152597.81
220	2044565.06	152581.85
221	2044576.43	152598.91
222	2044558.77	152612.06
223	2044576.33	152637.78
224	2044620.17	152607.77
225	2044579.72	152545.94

2. «Дом, в котором в 1950-х гг. жил геолог
Урванцев Николай Николаевич, открывший Норильское месторождение
полиметаллических руд»
(Ленинский пр., стр. 14/1)

Северо-западная граница от поворотной точки 1 до поворотной точки 2 идет в северо-восточном направлении, протяженность границы – 22,55 м.

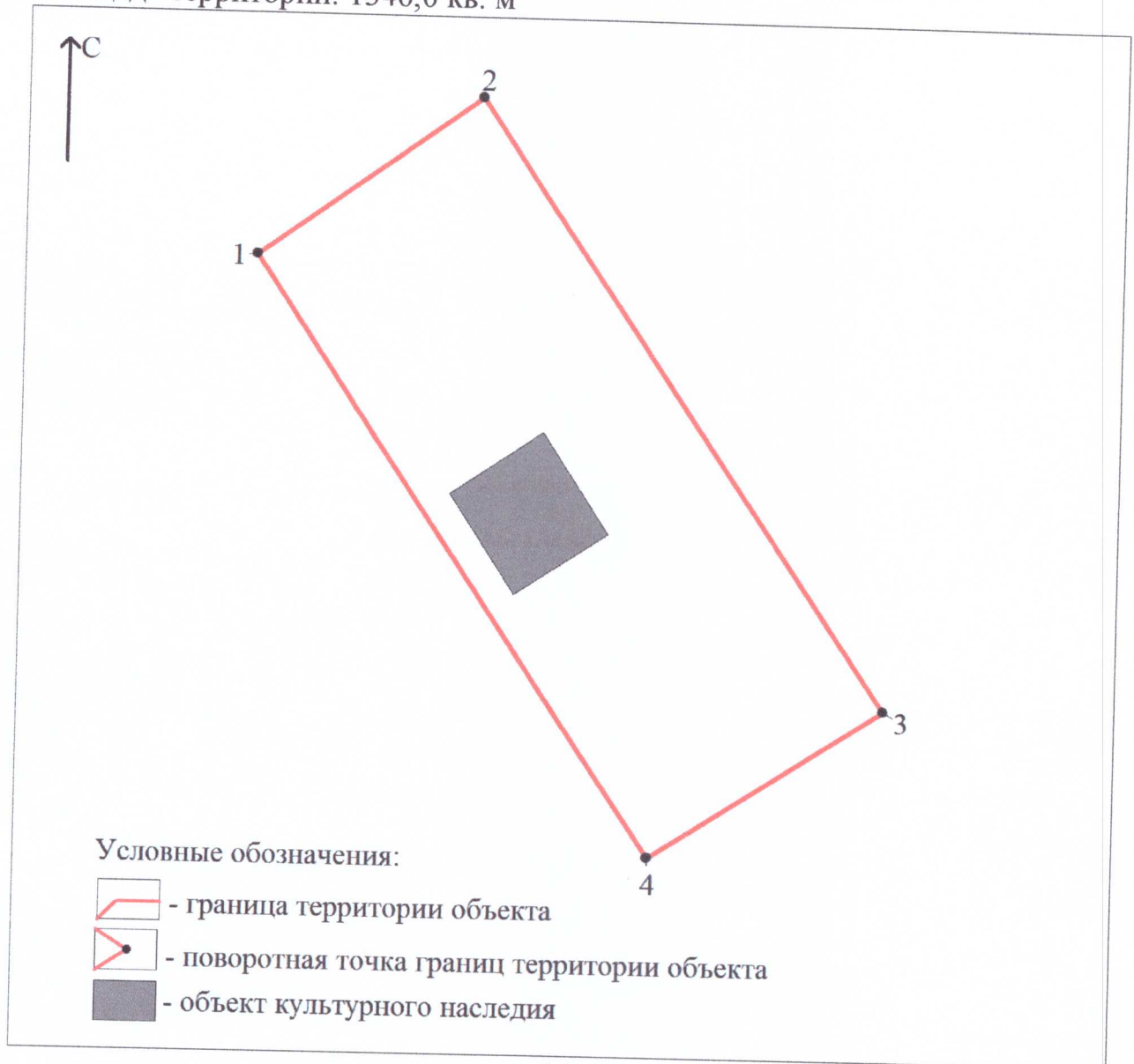
Северо-восточная граница от поворотной точки 2 до поворотной точки 3 идет в юго-восточном направлении, протяженность границы – 60,08 м.

Юго-восточная граница от поворотной точки 3 до поворотной точки 4 идет в юго-западном направлении, протяженность границы – 22,71 м.

Юго-западная граница от поворотной точки 4 до поворотной точки 1 идет в северо-западном направлении, замыкая контур, протяженность границы – 58,95 м.

Схема границ территории объекта культурного наследия

Площадь территории: 1346,0 кв. м



М 1:500

Координаты поворотных точек границ территории
(система координат – СК кадастрового округа, зона 2)

Номера точек	Координаты X	Координаты Y
1	2044372.80	152924.38
2	2044386.01	152942.66
3	2044336.33	152976.45
4	2044323.97	152957.40

3. «Комплекс застройки», 1940–1950 гг.
(ул. Севастопольская, 7, площадь Памяти Героев)

ул. Севастопольская, 7

Северо-восточная граница от поворотной точки 1 до поворотной точки 2 идет в юго-восточном направлении, протяженность границы – 162,06 м.

Юго-восточная граница от поворотной точки 2 до поворотной точки 3 идет в юго-западном направлении, протяженность границы – 34,14 м.

Юго-западная граница от поворотной точки 3 до поворотной точки 4 идет в северо-западном направлении, протяженность границы – 163,20 м.

Северо-западная граница от поворотной точки 4 до поворотной точки 1 идет в северо-восточном направлении, замыкая контур, протяженность границы – 33,23 м.

площадь Памяти Героев

Северо-восточная граница от поворотной точки 5 до поворотной точки 6 идет в юго-восточном направлении, протяженность границы – 30,21 м.

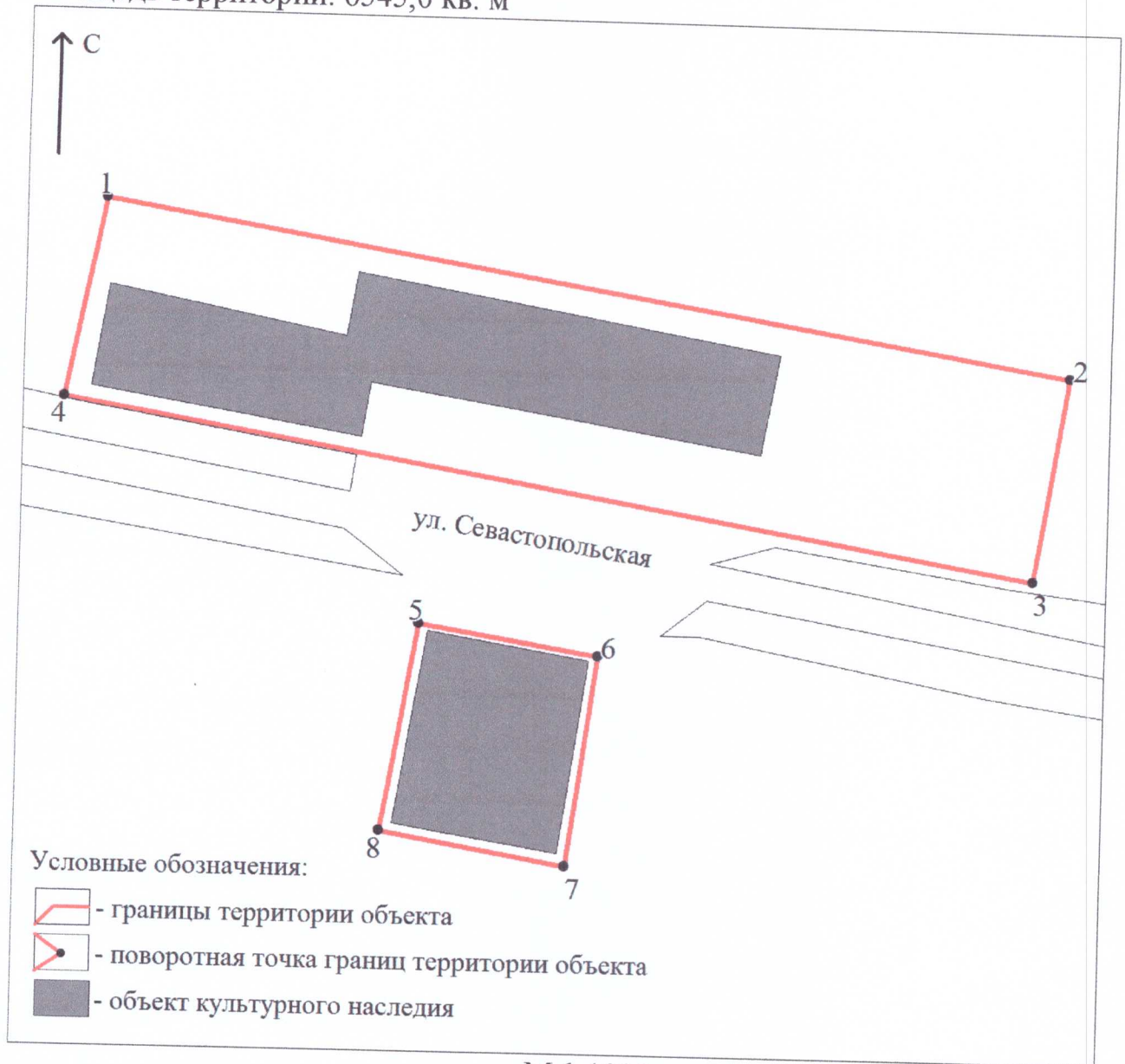
Юго-восточная граница от поворотной точки 6 до поворотной точки 7 идет в юго-западном направлении, протяженность границы – 34,92 м.

Юго-западная граница от поворотной точки 7 до поворотной точки 8 идет в северо-западном направлении, протяженность границы – 31,30 м.

Северо-западная граница от поворотной точки 8 до поворотной точки 5 идет в северо-восточном направлении, замыкая контур, протяженность границы – 34,53 м.

Схема границ территории объекта культурного наследия

Площадь территории: 6545,0 кв. м



М 1:1000

Координаты поворотных точек границ территории
(система координат – СК кадастрового округа, зона 2)

Номера точек	Координаты X	Координаты Y
Ул. Севастопольская, 7		
1	2043937.11	153187.73
2	2043911.21	153347.71
3	2043877.50	153342.30
4	2043904.50	153181.35
площадь Памяти Героев		
5	2043868.38	153240.91

6	2043863.63	153270.74
7	2043829.03	153265.98
8	2043834.34	153235.14

4. «Памятник В.И. Ленину», 1954 г.
(Ленинский пр., стр. 2А)

Северо-восточная граница от поворотной точки 1 до поворотной точки 2 идет в юго-восточном направлении, протяженность границы – 7,49 м.

Юго-восточная граница от поворотной точки 2 до поворотной точки 3 идет в юго-западном направлении, протяженность границы – 7,37 м.

Юго-западная граница от поворотной точки 3 до поворотной точки 4 идет в северо-западном направлении, протяженность границы – 7,54 м.

Северо-западная граница от поворотной точки 4 до поворотной точки 1 идет в северо-восточном направлении, замыкая контур, протяженность границы – 7,33 м.

Схема границ территории объекта культурного наследия

Площадь территории: 55,0 кв. м,



М 1:500

Координаты поворотных точек границ территории
(система координат – СК кадастрового округа, зона 2)

Номера точек	Координаты X	Координаты Y
1	2043828.76	152937.04
2	2043827.69	152944.45
3	2043820.40	152943.38
4	2043821.52	152935.93

5. «Бюст Завенягина А.П.», 1960 г.
(пл. им. Завенягина)

Северная граница от поворотной точки 1 до поворотной точки 2 идет в восточном направлении, протяженность границы – 33,22 м.

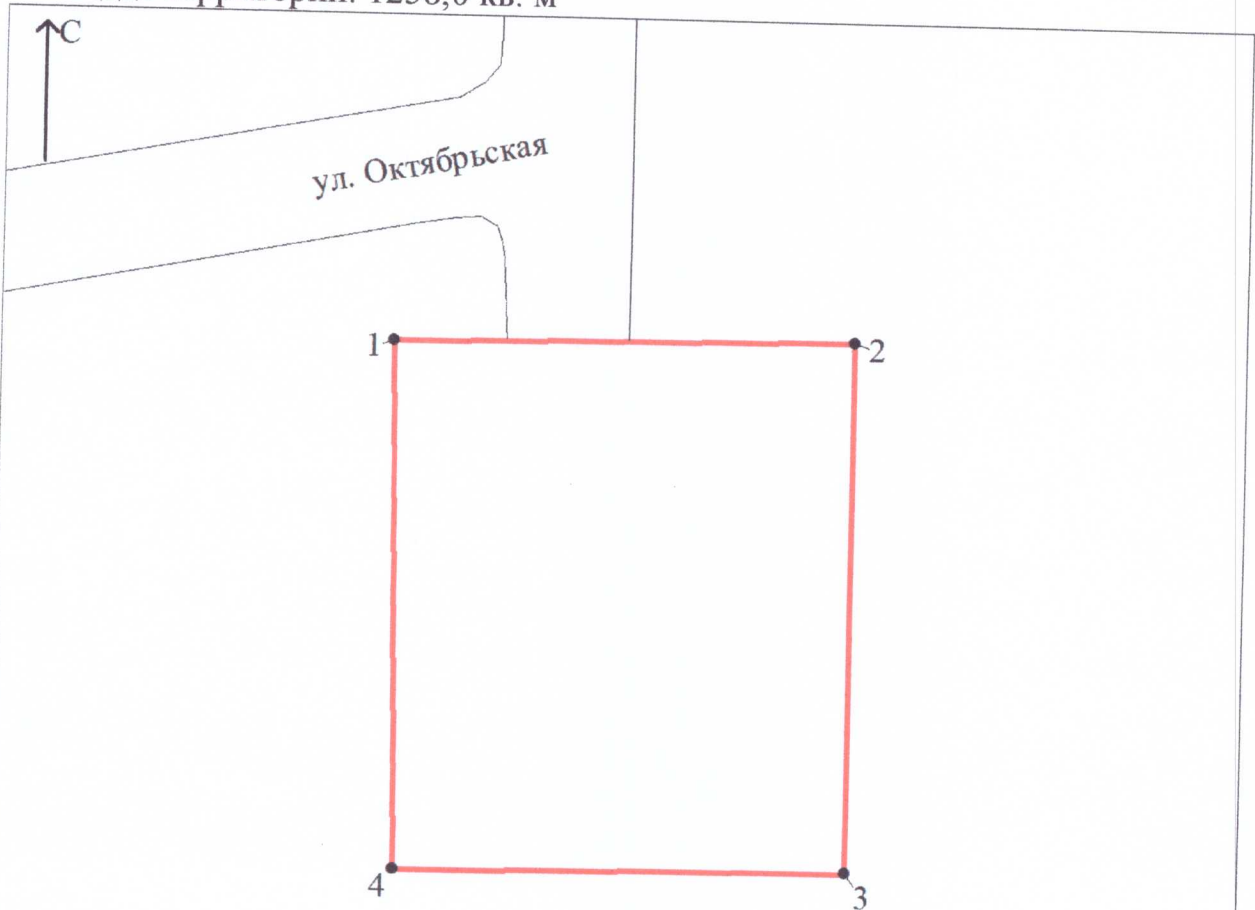
Восточная граница от поворотной точки 2 до поворотной точки 3 идет в южном направлении, протяженность границы – 38,30 м.

Южная граница от поворотной точки 3 до поворотной точки 4 идет в западном направлении, протяженность границы – 32,57 м.

Западная граница от поворотной точки 4 до поворотной точки 1 идет в северном направлении, замыкая контур, протяженность границы – 38,18 м.

Схема границ территории объекта культурного наследия

Площадь территории: 1258,0 кв. м



Условные обозначения:



- граница территории объекта



- поворотная точка границ территории объекта

М 1:500

Координаты поворотных точек границ территории
(система координат – СК кадастрового округа, зона 2)

Номера точек	Координаты X	Координаты Y
1	2040901.89	152873.70
2	2040902.26	152906.92
3	2040863.96	152906.92
4	2040863.71	152874.35

6. «Могила Давыдова Василия Иннокентьевича (1920–1968),
Героя Советского Союза»
(район Центральный, территория «Станция Голиково», стр. 15/1)

Северная граница от поворотной точки 1 до поворотной точки 2 идет в северо-восточном направлении, протяженность границы – 12,17 м.

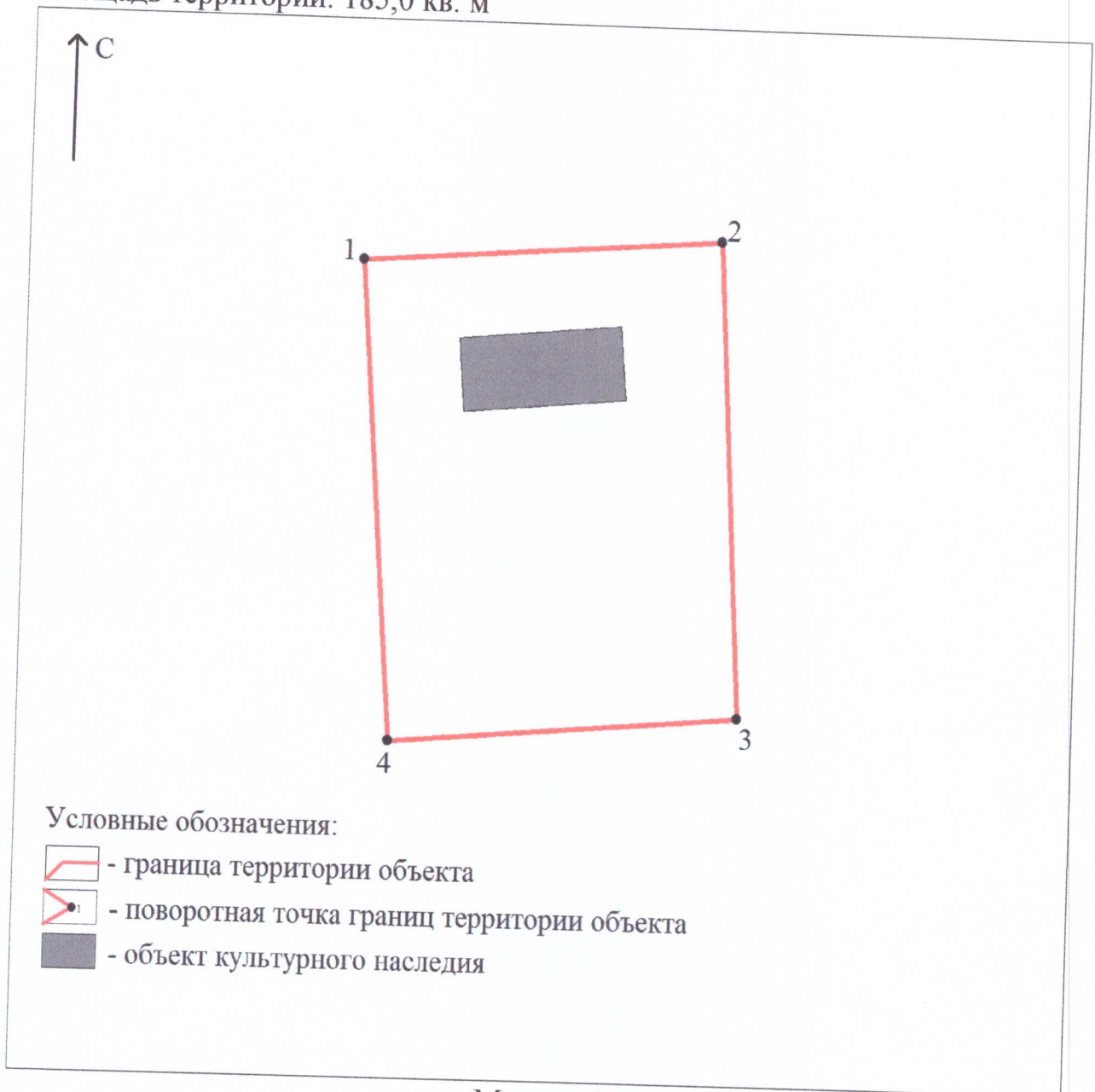
Восточная граница от поворотной точки 2 до поворотной точки 3 идет в юго-восточном направлении, протяженность границы – 15,34 м.

Южная граница от поворотной точки 3 до поворотной точки 4 идет в юго-западном направлении, протяженность границы – 11,88 м.

Западная граница от поворотной точки 4 до поворотной точки 1 идет в северо-западном направлении, замыкая контур, протяженность границы – 15,45 м.

Схема границ территории объекта культурного наследия

Площадь территории: 185,0 кв. м



Масштаб 1:200

Координаты поворотных точек границ территории
(система координат – СК кадастрового округа, зона 2)

Номера точек	Координаты X	Координаты Y
1	2045624.04	154072.02
2	2045624.93	154084.16
3	2045609.62	154085.12
4	2045608.64	154073.28

7. «Могила Ковальчука Дмитрия Андреевича (1919–1958),
Героя Советского Союза»
(район Центральный, территория «Станция Голиково», стр. 15/1)

Северная граница от поворотной точки 1 до поворотной точки 2 идет в северо-восточном направлении, протяженность границы – 12,17 м.

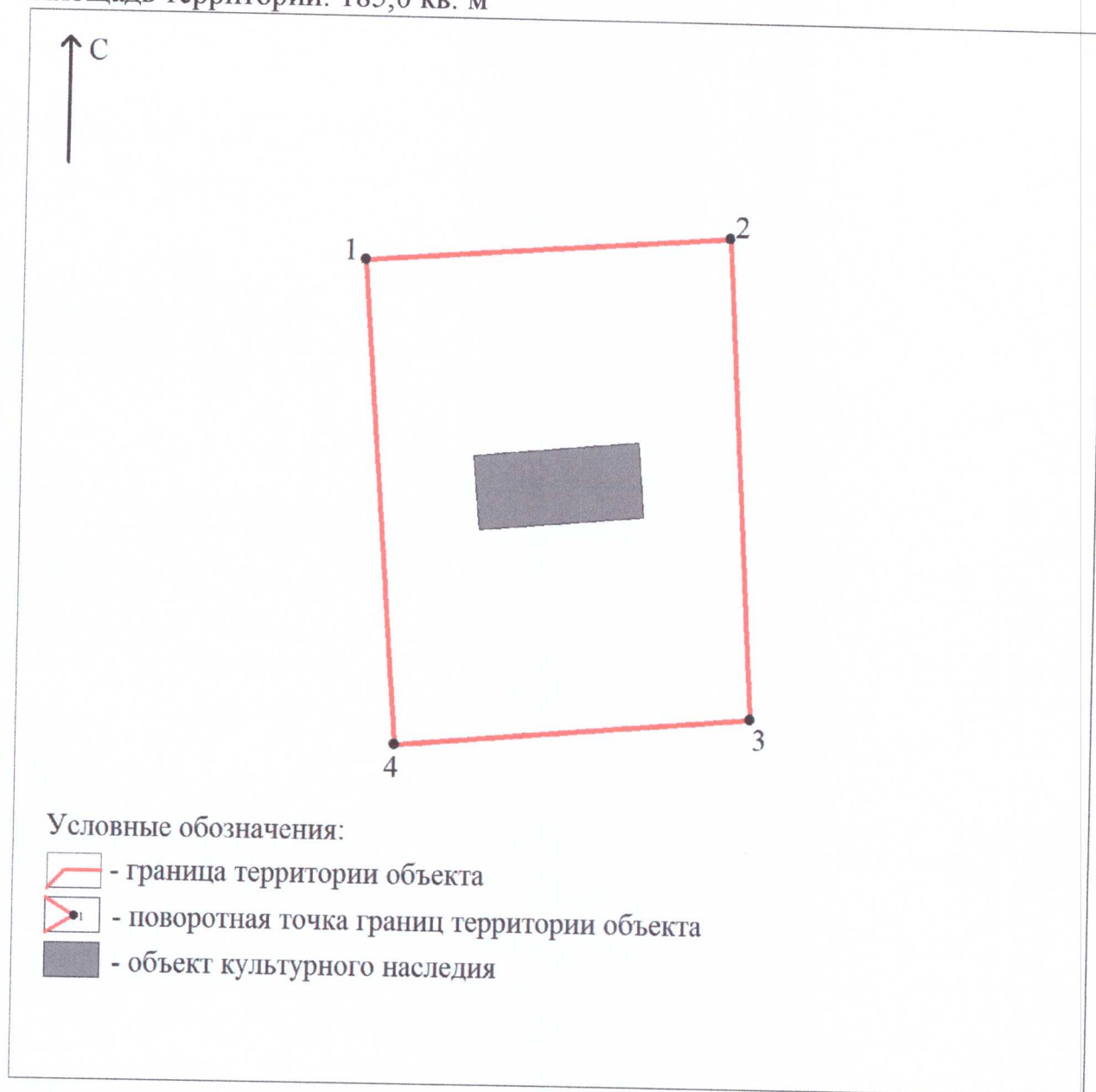
Восточная граница от поворотной точки 2 до поворотной точки 3 идет в юго-восточном направлении, протяженность границы – 15,34 м.

Южная граница от поворотной точки 3 до поворотной точки 4 идет в юго-западном направлении, протяженность границы – 11,88 м.

Западная граница от поворотной точки 4 до поворотной точки 1 идет в северо-западном направлении, замыкая контур, протяженность границы – 15,45 м.

Схема границ территории объекта культурного наследия

Площадь территории: 185,0 кв. м



М 1:200

Координаты поворотных точек границ территории
(система координат – СК кадастрового округа, зона 2)

Номера точек	Координаты X	Координаты Y
1	2045624.04	154072.02
2	2045624.93	154084.16
3	2045609.62	154085.12
4	2045608.64	154073.28

8. «Могила Уганина Семёна Артемьевича (1924–1959),
Героя Советского Союза»
(район Центральный, территория «Станция Голиково», стр. 15/1)

Северная граница от поворотной точки 1 до поворотной точки 2 идет в северо-восточном направлении, протяженность границы – 12,17 м.

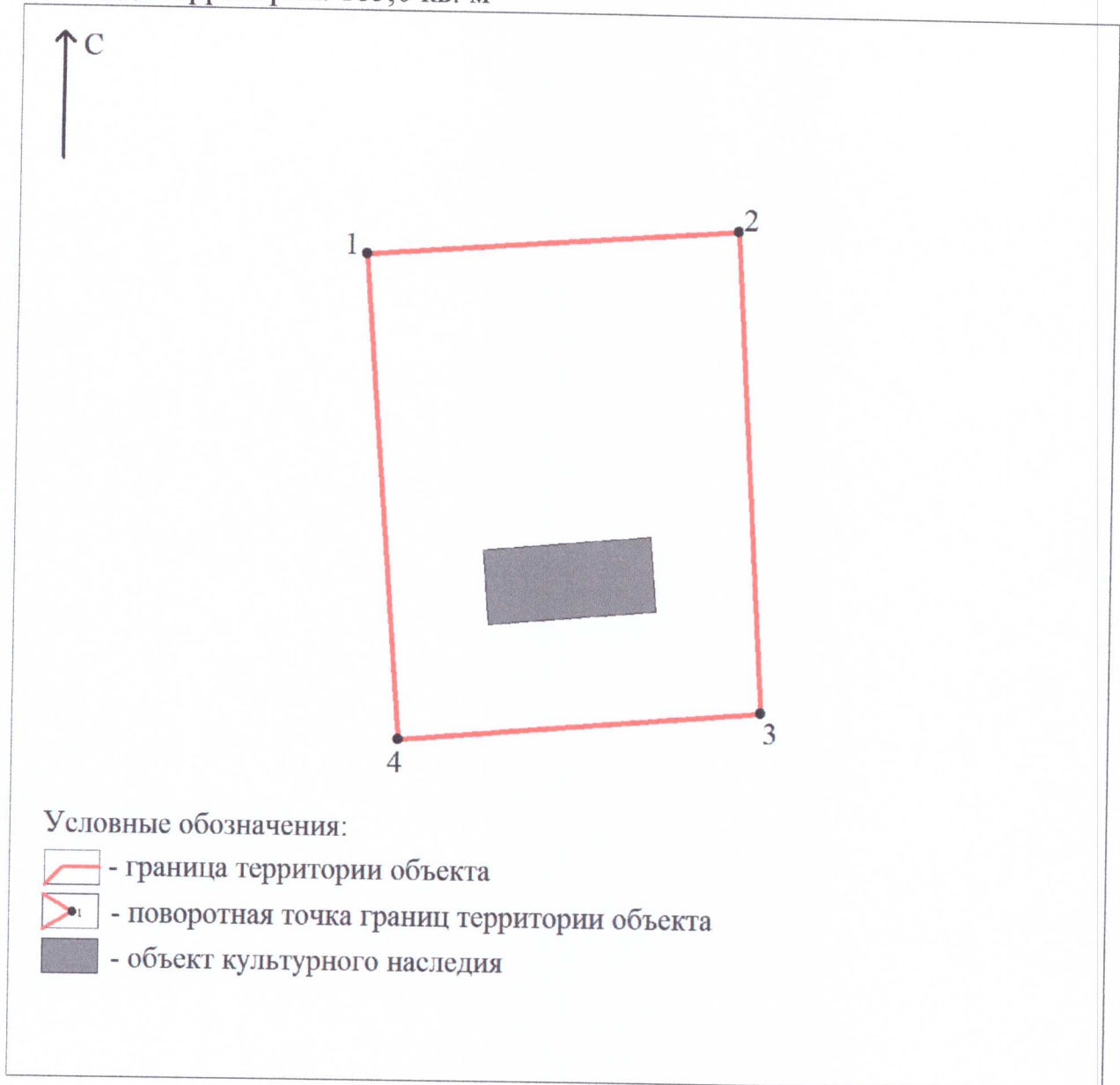
Восточная граница от поворотной точки 2 до поворотной точки 3 идет в юго-восточном направлении, протяженность границы – 15,34 м.

Южная граница от поворотной точки 3 до поворотной точки 4 идет в юго-западном направлении, протяженность границы – 11,88 м.

Западная граница от поворотной точки 4 до поворотной точки 1 идет в северо-западном направлении, замыкая контур, протяженность границы – 15,45 м.

Схема границ территории объекта культурного наследия

Площадь территории: 185,0 кв. м



М 1:200

Координаты поворотных точек границ территории
(система координат – СК кадастрового округа, зона 2)

Номера точек	Координаты X	Координаты Y
1	2045624.04	154072.02
2	2045624.93	154084.16
3	2045609.62	154085.12
4	2045608.64	154073.28

9. «Место, где в 60-м году были открыты залежи медно-никелевых руд, положившие начало разработке Талнахского месторождения» (территория «Горнолыжный комплекс», стр. 4)

Северо-восточная граница от поворотной точки 1 до поворотной точки 2 идет в юго-восточном направлении, протяженность границы – 7,84 м.

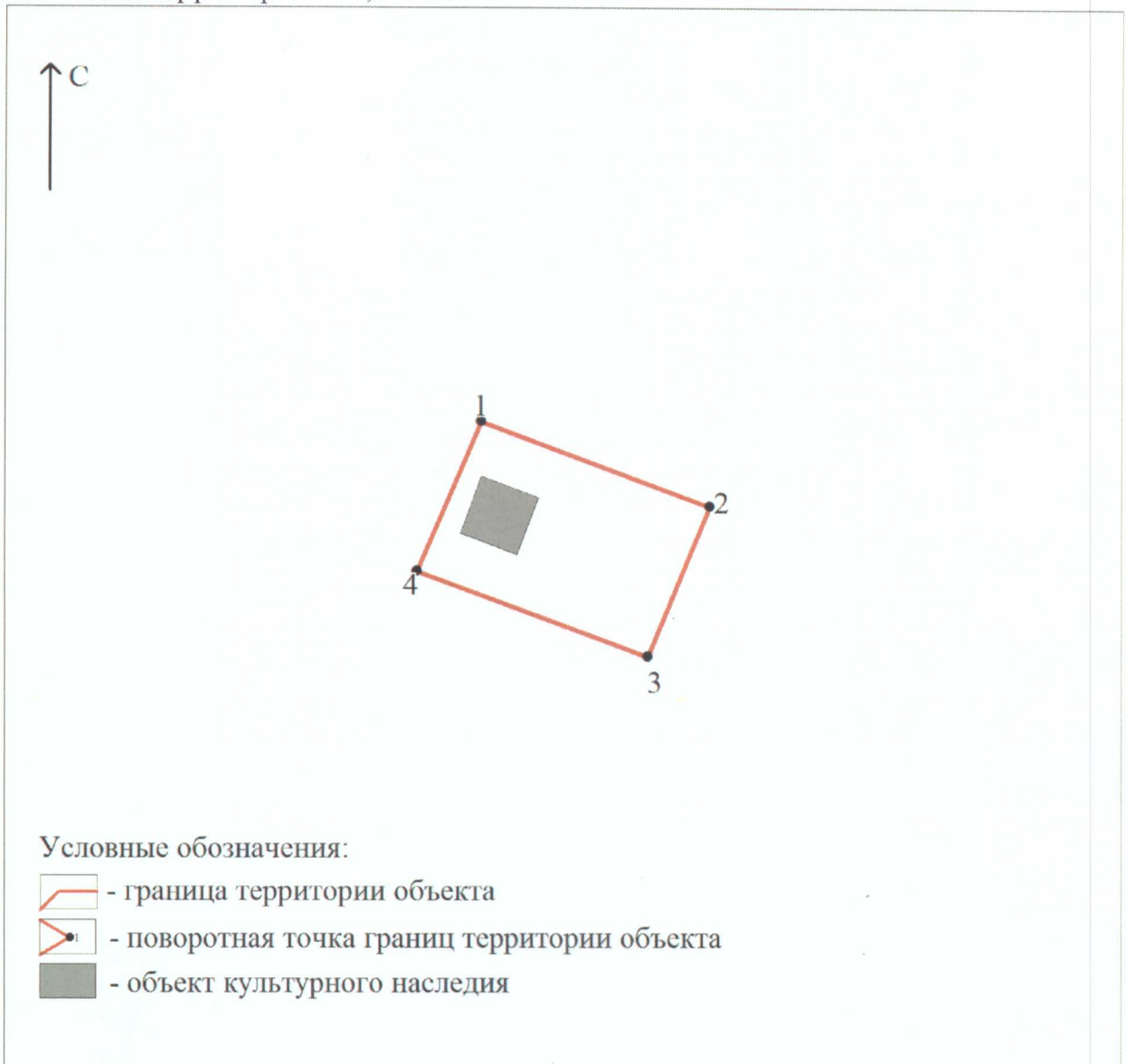
Юго-восточная граница от поворотной точки 2 до поворотной точки 3 идет в юго-западном направлении, протяженность границы – 5,20 м.

Юго-западная граница от поворотной точки 3 до поворотной точки 4 идет в северо-западном направлении, протяженность границы – 7,95 м.

Северо-западная граница от поворотной точки 4 до поворотной точки 1 идет в северо-восточном направлении, замыкая контур, протяженность границы – 5,20 м.

Схема границ территории объекта культурного наследия

Площадь территории: 41,0 кв. м



М 1:200

Координаты поворотных точек границ территории
(система координат – СК кадастрового округа, зона 2)

Номера точек	Координаты X	Координаты Y
1	2060131.28	162813.93
2	2060128.58	162821.30
3	2060123.76	162819.33
4	2060126.50	162811.88

Приложение № 2
к приказу службы
по государственной охране
объектов культурного наследия
Красноярского края
от 21.11.2016 № 734

Режим использования территорий объектов культурного наследия
регионального значения, расположенных на территории г. Норильска
Красноярского края

- «Ансамбль застройки центра, 1940–1960 гг.:
- дом жилой (с башней) на Октябрьской площади, 1951 г.;
 - дом жилой, 1951 г.;
 - дом жилой (с башней) на Октябрьской площади, 1947 г.;
 - дом жилой, 1951 г.;
 - дом жилой, 1948 г.;
 - дом жилой с центральным универмагом на Гвардейской площади, 1951 г.;
 - дом жилой, 1948 г.;
 - дом жилой с кинотеатром «Родина», 1954 г.;
 - дом промышленности (восточный корпус), 1958 г.;
 - дом промышленности, 1958 г.;
 - дворец культуры комбината, 1952 г., 1965 г.;
 - дом жилой с гастрономом № 1 на Гвардейской площади, 1952 г.;
 - дом жилой с кинотеатром «Победа», 1956 г.;
 - дом жилой с рестораном «Таймыр», 1954 г.;
 - дом жилой с магазинами, 1957 г.;
 - кинотеатр им. В.И. Ленина, 1960 г.;
 - дом жилой с магазинами, 1956 г.;
 - дом жилой с рестораном «Лама», 1954 г.;
 - дом жилой с магазинами, 1957 г.;
 - дом жилой с учреждениями, 1957 г.;
 - дом жилой с магазинами, 1960 г.;
 - дом жилой с учреждениями, 1957 г.»
- (Ленинский пр., 1, ул. 50 лет Октября, 1, Ленинский пр., 2, Ленинский пр., 3,
ул. Севастопольская, 2, Ленинский пр., 5, ул. Севастопольская, 1,
Ленинский пр., 7, Ленинский пр., 8, пл. Гвардейская, 2, Ленинский пр., 9,
Ленинский пр., 10, Ленинский пр., 11, Ленинский пр., 12, Ленинский пр., 13,
Ленинский пр., 14, Ленинский пр., 15, Ленинский пр., 16, Ленинский пр., 17,
Ленинский пр., 18, Ленинский пр., 20, Ленинский пр., 22),
- «Дом, в котором в 1950-х гг. жил геолог Урванцев Николай Николаевич,
открывший Норильское месторождение полиметаллических руд»
(Ленинский пр., стр. 14/1),

«Комплекс застройки», 1940–1950 гг.
(ул. Севастопольская, 7, площадь Памяти Героев):

1. Территория объекта культурного наследия относится к землям историко-культурного назначения.

2. В границах территории объекта культурного наследия запрещается:

2.1. хозяйственная деятельность, ведущая к разрушению, искажению внешнего облика объекта культурного наследия, изменению его объемно-пространственных характеристик, нарушающая целостность объекта культурного наследия и создающая угрозу его повреждения, разрушения или уничтожения;

2.2. строительство объектов капитального строительства;

2.3. прокладка наземных и воздушных инженерных коммуникаций, кроме временных, необходимых для проведения работ по сохранению объекта культурного наследия;

2.4. установка на фасадах и крыше объекта культурного наследия кондиционеров, крупногабаритных антенн и иных элементов инженерного оборудования;

2.5. размещение любых рекламных конструкций, в том числе на объекте культурного наследия, за исключением случаев, указанных в пункте 3 статьи 35.1 Федерального закона от 25.06.2002 № 73-ФЗ «Об объектах культурного наследия (памятниках истории и культуры) народов Российской Федерации»;

2.6. создание разрушающих вибрационных нагрузок динамическим воздействием на грунты в зоне их взаимодействия с объектом культурного наследия.

3. В границах территории объекта культурного наследия разрешается:

3.1. проведение работ, направленных на сохранение объекта культурного наследия (ремонт, реставрация, консервация, воссоздание (в случае утраты), приспособление объекта культурного наследия для современного использования), без изменений его особенностей, составляющих предмет охраны, на основании проектов, выполненных, согласованных и утвержденных в установленном порядке;

3.2. капитальный ремонт построек, зданий, строений, сооружений, не являющихся объектами культурного наследия, путем приведения в соответствие с данным режимом;

3.3. работы по строительству и реконструкции сетей инженерно-технического обеспечения, не создающие угрозу объекту культурного наследия и направленные на сохранение и приспособление объекта культурного наследия для современного использования;

3.4. воссоздание исторических элементов благоустройства и малых архитектурных форм;

3.5. проведение работ по благоустройству и озеленению территории объекта культурного наследия, установка малых архитектурных форм (фонарных столбов, скамеек и др.), не нарушающих историческую среду;

3.6. прокладка, ремонт, реконструкция подземных инженерных коммуникаций с последующей рекультивацией нарушенных участков;

3.7. ремонт и реконструкция дорог, проездов, не нарушающие целостность объекта культурного наследия и не создающие угрозы его повреждения, разрушения или уничтожения, пожара.

4. Проведение работ в границах территории объекта культурного наследия осуществляется на основании разрешения государственного органа охраны объектов культурного наследия при условии обеспечения сохранности объекта культурного наследия при проведении указанных работ.

«Памятник В.И. Ленину», 1954 г.
(Ленинский пр., стр. 2А),

«Бюст Завенягина А.П.», 1960 г.
(пл. им. Завенягина),

«Место, где в 60-м году были открыты залежи медно-никелевых руд, положившие начало разработке Талнахского месторождения»
(территория «Горнолыжный комплекс», стр. 4):

1. Территория объекта культурного наследия относится к землям историко-культурного назначения.

2. В границах территории объекта культурного наследия запрещается:

2.1. хозяйственная деятельность, ведущая к разрушению, искажению внешнего облика объекта культурного наследия, изменению его объемно-пространственных характеристик, нарушающая целостность объекта культурного наследия и создающая угрозу его повреждения, разрушения или уничтожения;

2.2. строительство объектов капитального строительства;

2.3. прокладка наземных и воздушных инженерных коммуникаций, кроме временных, необходимых для проведения работ по сохранению объекта культурного наследия;

2.4. установка крупногабаритных антенн и иных элементов инженерного оборудования, в том числе на объекте культурного наследия;

2.5. размещение любых рекламных конструкций, в том числе на объекте культурного наследия, за исключением случаев, указанных в пункте 3 статьи 35.1 Федерального закона от 25.06.2002 № 73-ФЗ «Об объектах культурного наследия (памятниках истории и культуры) народов Российской Федерации»;

2.6. создание разрушающих вибрационных нагрузок динамическим воздействием на грунты в зоне их взаимодействия с объектом культурного наследия.

3. В границах территории объекта культурного разрешается:

3.1. проведение работ, направленных на сохранение объекта культурного наследия (ремонт, реставрация, консервация), без изменений его особенностей, составляющих предмет охраны, на основании проектов, выполненных, согласованных и утвержденных в установленном порядке;

3.2. работы по строительству и реконструкции сетей инженерно-технического обеспечения, не создающие угрозу объекту культурного наследия и направленные на его сохранение;

3.3. воссоздание исторических элементов благоустройства и малых архитектурных форм;

3.4. проведение работ по благоустройству и озеленению территории, не нарушающих визуальное восприятие объекта культурного наследия, восстановление утраченных элементов благоустройства;

3.5. прокладка, ремонт, реконструкция подземных инженерных коммуникаций с последующей рекультивацией нарушенных участков;

3.6. ремонт и реконструкция дорог, проездов, не нарушающие целостность объекта культурного наследия и не создающие угрозы его повреждения, разрушения или уничтожения;

3.7. применение отдельно стоящего оборудования освещения.

4. Проведение работ в границах территории объекта культурного наследия осуществляется на основании разрешения государственного органа охраны объектов культурного наследия при условии обеспечения сохранности объекта культурного наследия при проведении указанных работ.

«Могила Давыдова Василия Иннокентьевича (1920–1968), Героя Советского Союза», «Могила Ковальчука Дмитрия Андреевича (1919–1958), Героя Советского Союза», «Могила Уганина Семёна Артемьевича (1924–1959), Героя Советского Союза»

(район Центральный, территория «Станция Голиково», стр. 15/1):

1. Территория объекта культурного наследия относится к землям историко-культурного назначения.

2. В границах территории объекта культурного наследия запрещается:

2.1. хозяйственная деятельность, ведущая к разрушению объекта культурного наследия, искажению объемно-пространственной композиции надмогильного сооружения, нарушающая целостность объекта культурного наследия и создающая угрозу его повреждения, разрушения или уничтожения;

2.2. строительство объектов капитального строительства;

2.3. прокладка наземных и воздушных инженерных коммуникаций, кроме временных, необходимых для проведения работ по сохранению объекта культурного наследия;

- 2.4. возведение глухих ограждений (железобетонных, деревянных и др.);
 - 2.5. установка крупногабаритных антенн и иных элементов инженерного оборудования, в том числе на объекте культурного наследия;
 - 2.6. размещение любых рекламных конструкций, в том числе на объекте культурного наследия, за исключением случаев, указанных в пункте 3 статьи 35.1 Федерального закона от 25.06.2002 № 73-ФЗ «Об объектах культурного наследия (памятниках истории и культуры) народов Российской Федерации»;
 - 2.7. свалка мусора, бытовых отходов;
 - 2.8. создание разрушающих вибрационных нагрузок динамическим воздействием на грунты в зоне их взаимодействия с объектом культурного наследия.
3. В границах территории объекта культурного наследия разрешается:
 - 3.1. проведение работ, направленных на сохранение объекта культурного наследия (ремонт, реставрация, консервация), без изменений его особенностей, составляющих предмет охраны, на основании проектов, выполненных, согласованных и утвержденных в установленном порядке;
 - 3.2. проведение работ по благоустройству и озеленению территории, не нарушающих визуальное восприятие надмогильного сооружения объекта культурного наследия, восстановление утраченных элементов благоустройства;
 - 3.3. применение отдельно стоящего оборудования освещения.
 4. Проведение работ в границах территории объекта культурного наследия осуществляется на основании разрешения государственного органа охраны объектов культурного наследия при условии обеспечения сохранности объекта культурного наследия при проведении указанных работ.